

RUTA 4X4 SIERRA LIENA-PICO LA MOTA

EL MEJOR MIRADOR DEL PIRINEO

DESDE EL PUEBLO DE CHISAGÜÉS A 1350M, VALLE DEL RIO
REAL, EN EL MUNICIPIO DE BIELSA, ASCENDEREMOS HASTA
2600M DE ALTITUD




PRIMAVERA - VERANO -OTOÑO



Glaciar del Monte Perdido (3355m)



Trepariscos



www.solomonte.com


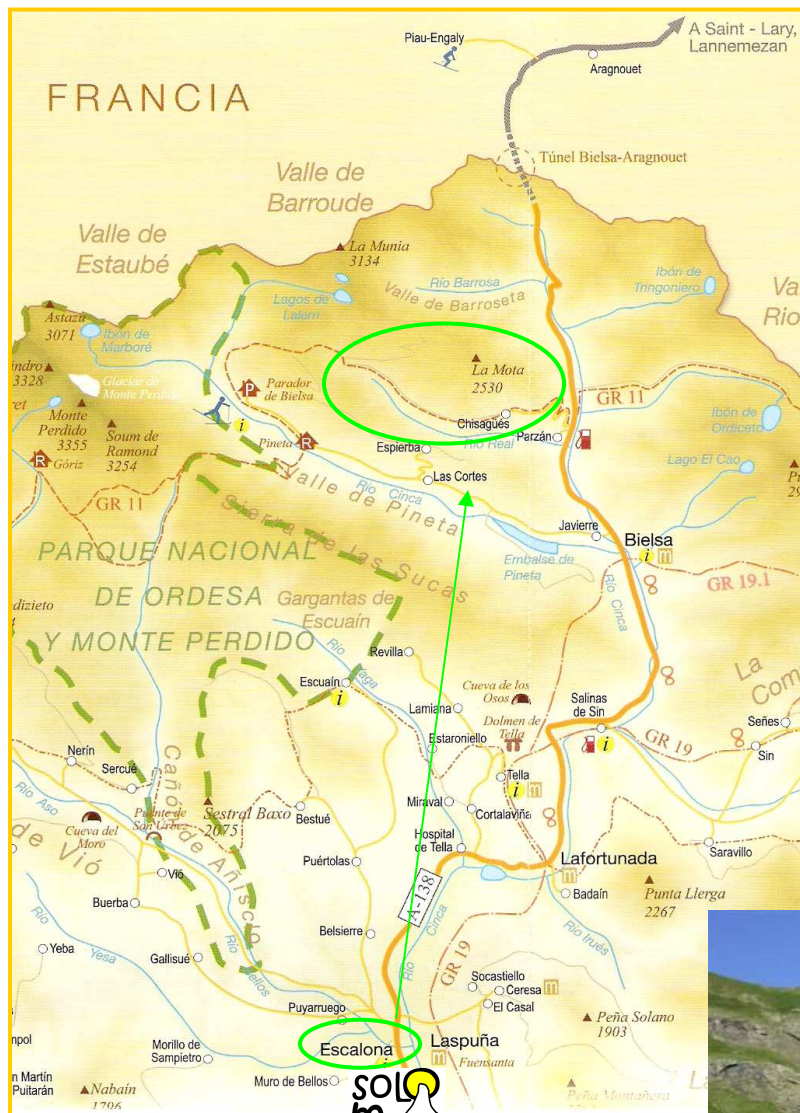
info@solomonte.com

ESCALONA (22363) HUESCA . Teléfonos: 974 505 115 – 617 99 54 34

Solomonte ExPeriencias, S.C.

ITINERARIO:

Desde el pueblo de Chisagüés (1350m), tomaremos la pista de montaña recorriendo todo el valle del Río Real, que en espectaculares lanzadas nos llevará hacia el Pico la Mota (2600m), antiguas minas de plomo y plata. Mirador espectacular sobre el Valle de Barrosa y Glaciar del Monte Perdido, así como Macizo de La Munia (3134m)



Equipo aconsejado: zapatillas de deporte o montaña, ropa cómoda, chaqueta para el viento y lluvia, gorra y gafas de sol.

COSTE: 40€/persona

INCLUYE:

- Transporte (vehículos 4x4)
- Seguro de Asistencia y Responsabilidad Civil
- Prismáticos
- Servicio de guías de montaña y naturaleza

